

Tutto in discesa!

7,224 Km

02:34 h

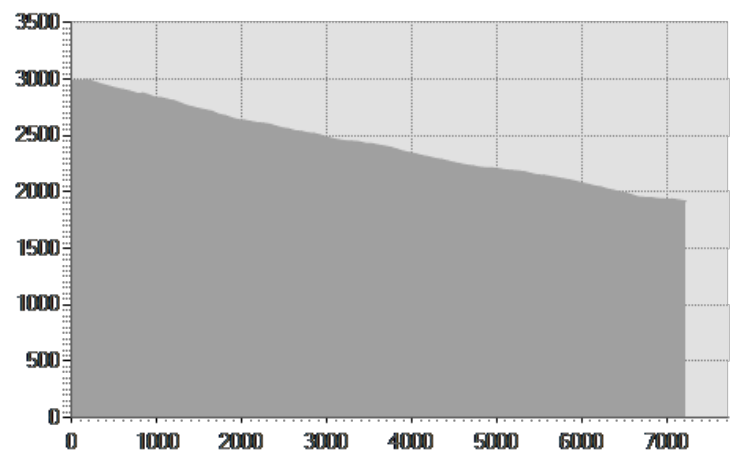
0 m

1080 m



DATI TECNICI






Lunghezza	7,224 Km
Durata	02:34 h
Dislivello in salita	0 m
Dislivello in discesa	1080 m
Pendenza massima in salita	0%
Pendenza massima in discesa	17%
Quota massima e minima	3000 m 1920 m
Percorribilità bike	100%



STATISTICHE FONDO

Fondo naturale	100%
Fondo asfalto	0%
Selciato o lastricato	0%
Sentiero attrezzato	0%
Ghiaione	0%
Altro tipo di fondo	0%
Dati non disponibili	0%

Indicazioni

Direzione	Indicazione	Lunghezza	Tempo (Trekking)	Progressiva
	Inizio a Fermata1			
	Andare nord ovest per Sentiero n° S541	3 Km 285 m	01:21	
	Arrivo a Fermata2, sulla destra			3 Km 285 m
	Partenza Fermata2			3 Km 285 m
	Continuare ovest per Sentiero n° S541	1 Km 489 m	00:28	3 Km 285 m
	Arrivo a Fermata3, sulla destra			4 Km 774 m
	Partenza Fermata3			4 Km 774 m
	Continuare nord per Sentiero n° S541	1 m	00:00	4 Km 774 m
	Continuare per Sentiero n° S542	762 m	00:12	4 Km 775 m
	Fare una curva accentuata a destra a Sentiero n° S543.1 per rimanere per Sentiero n° S542	13 m	00:00	5 Km 537 m
	Arrivo a Fermata4, sulla sinistra			5 Km 550 m
	Partenza Fermata4			5 Km 550 m
	Tornare indietro sud ovest per Sentiero n° S542	13 m	00:00	5 Km 550 m
	Continuare per Sentiero n° S543.1	446 m	00:07	5 Km 563 m
	Svoltare a destra per Sentiero	240 m	00:05	6 Km 9 m
	Svoltare a destra per Carrozzabile	545 m	00:12	6 Km 249 m
	Girare a sinistra per Sentiero n° S543	430 m	00:06	6 Km 794 m



Fine a Fermata5

7 Km 224 m