

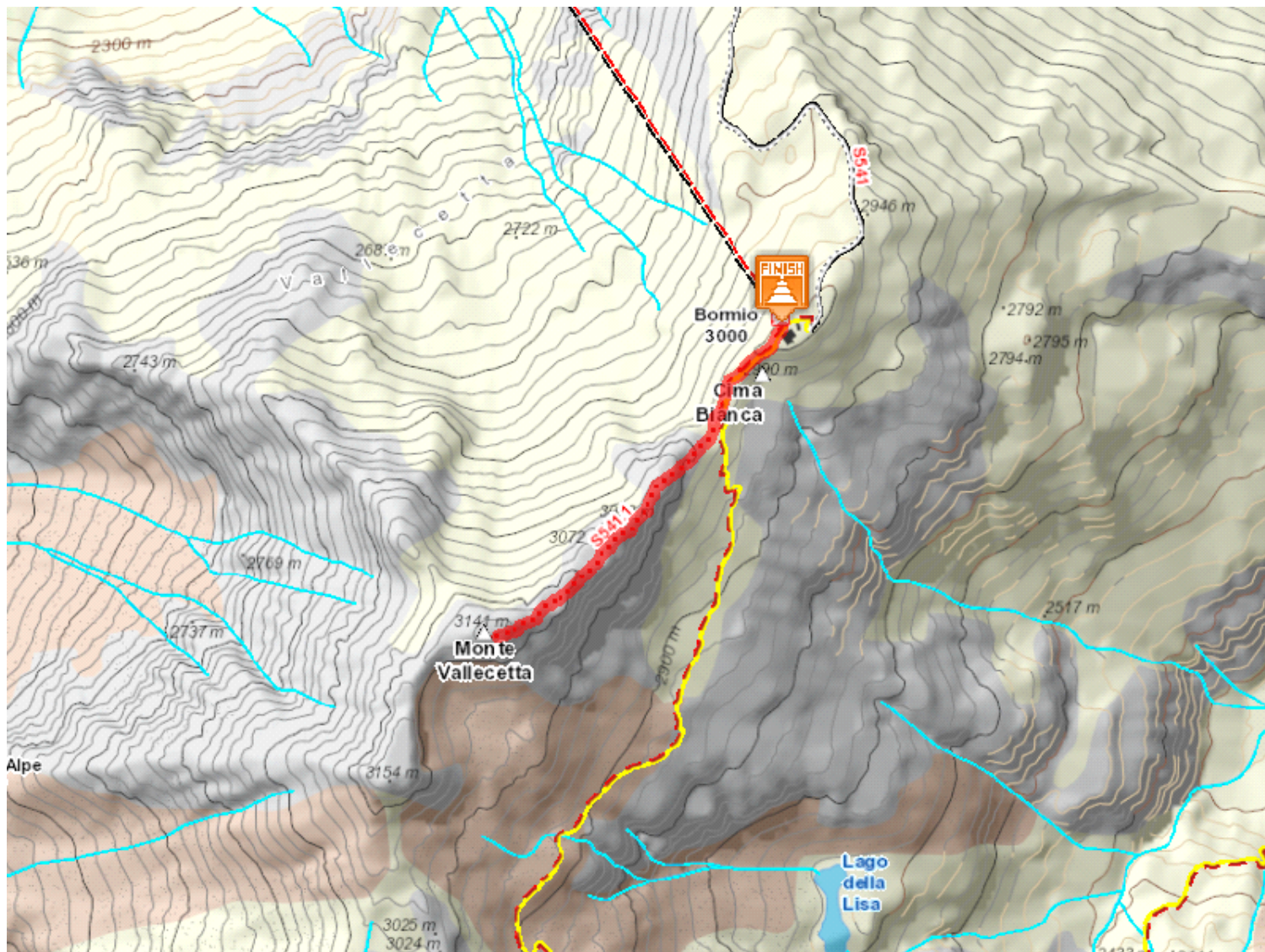
Trekking Cresta del Vallecetta

— 2,028 Km

🕒 00:52 h

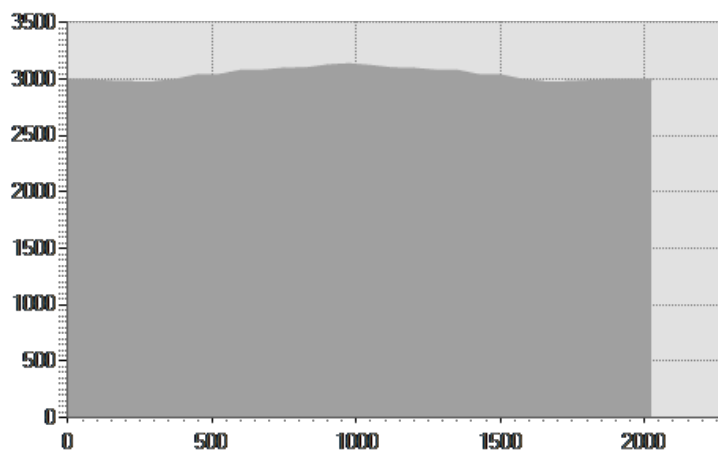
⬆️ 177 m

⬆️ 177 m



DATI TECNICI









Lunghezza	—	2,028 Km
Durata	🕒	00:52 h
Dislivello in salita	⬆️	177 m
Dislivello in discesa	⬆️	177 m
Pendenza massima in salita	⬆️	53%
Pendenza massima in discesa	⬆️	26%
Quota massima e minima	🏔️	3137 m 2980 m
Percorribilità bike		24%



STATISTICHE FONDO

Fondo naturale	100%
Fondo asfalto	0%
Selciato o lastricato	0%
Sentiero attrezzato	0%
Ghiaione	0%
Altro tipo di fondo	0%
Dati non disponibili	0%

Indicazioni

Direzione	Indicazione	Lunghezza	Tempo (Trekking)	Progressiva
	Inizio a Fermata1			
	Andare sud ovest per Sentiero n° S541 in direzione di Sentiero n° S541.1	238 m	00:03	
	Continuare per Sentiero n° S541.1	777 m	00:26	238 m
	Arrivo a Fermata2, sulla sinistra			1 Km 15 m
	Partenza Fermata2			1 Km 15 m
	Tornare indietro nord est per Sentiero n° S541.1	777 m	00:18	1 Km 15 m
	Continuare per Sentiero n° S541	236 m	00:04	1 Km 792 m
	Fine a Fermata3, sulla destra			2 Km 28 m