

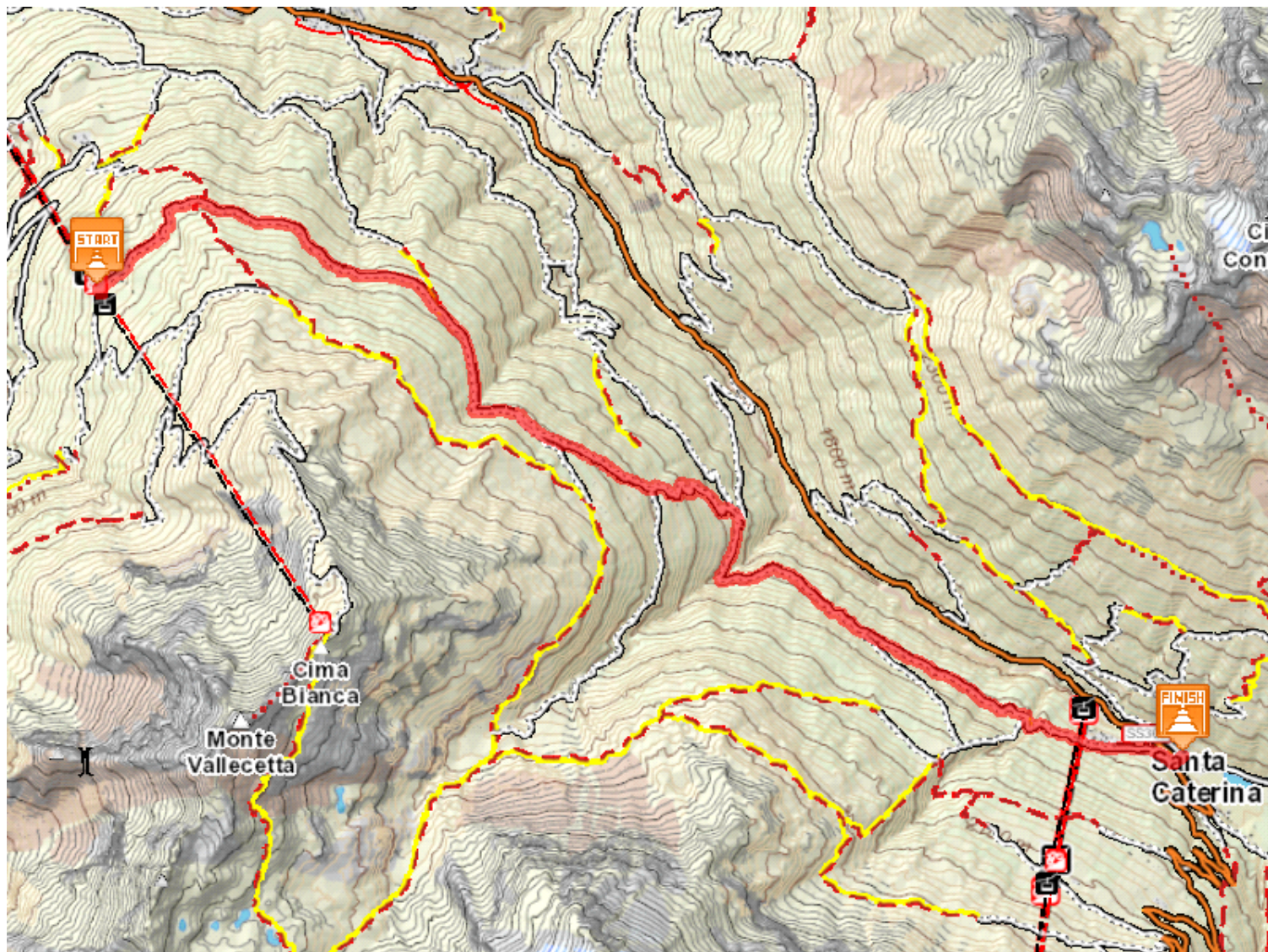
La pedalata nel bosco

11,662 Km

03:22 h

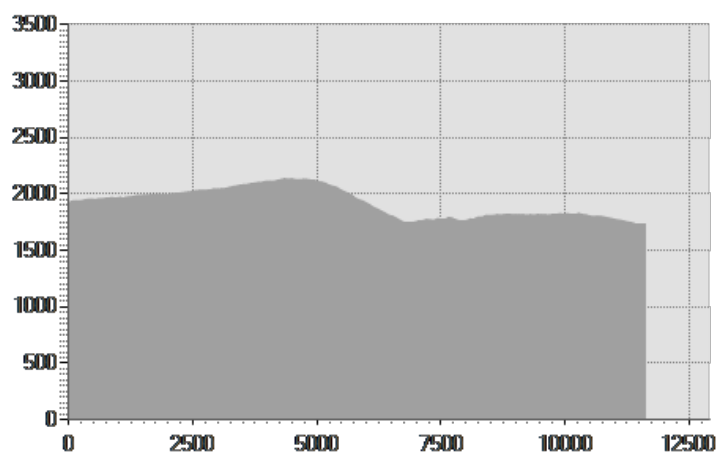
400 m

585 m



DATI TECNICI

















Lunghezza	11,662 Km
Durata	03:22 h
Dislivello in salita	400 m
Dislivello in discesa	585 m
Pendenza massima in salita	23%
Pendenza massima in discesa	18%
Quota massima e minima	2137 m 1740 m
Percorribilità bike	100%



STATISTICHE FONDO

Fondo naturale	95%
Fondo asfalto	5%
Selciato o lastricato	0%
Sentiero attrezzato	0%
Ghiaione	0%
Altro tipo di fondo	0%
Dati non disponibili	0%

Indicazioni

Direzione	Indicazione	Lunghezza	Tempo (Trekking)	Progressiva
	Inizio a Fermata1			
	Andare sud est per Cabinovia Bormio - Bormio 2000 in direzione di Sentiero n° S543 / Funivia Bormio 2000 - Bormio 3000	45 m	00:02	
	Girare a sinistra per Sentiero n° S543	2 Km 529 m	00:42	45 m
	Arrivo a Fermata2, sulla destra			2 Km 574 m
	Partenza Fermata2			2 Km 574 m
	Continuare sud est per Sentiero n° S543	1 Km 961 m	00:34	2 Km 574 m
	Svoltare a sinistra per Sentiero n° S543-2	973 m	00:17	4 Km 535 m
	Arrivo a Fermata3, sulla destra			5 Km 508 m
	Partenza Fermata3			5 Km 508 m
	Andare sud est per Sentiero n° S543-2	267 m	00:04	5 Km 508 m
	Svoltare a sinistra per Sentiero n° S518	1 Km 113 m	00:27	5 Km 775 m
	Svoltare a destra per Sentiero n° S522	4 Km 221 m	01:06	6 Km 888 m
	Continuare per Sentiero n° S522- Via Vedich	468 m	00:07	11 Km 109 m
	Girare a sinistra per Sentiero n° S522- Via Ponte Vecchio	62 m	00:00	11 Km 577 m
	Continuare per Sentiero n° S522- Piazza Magliavaca	23 m	00:00	11 Km 639 m
	Fine a Fermata4, sulla sinistra			11 Km 662 m